

**PROJEKT STAŁEJ ORGANIZACJI RUCHU DROGI RELACJI
PODLESIE – AGNIESZKOWO
DROGA GMINNA od km 0+000 do km 1+164,70
I POWIATOWA NR 118 Gójsk – Agnieszkowo od km 1+164,70 do km 2+921**



STAROSTWO POWIATOWE
W SIERPCU
ul. Świętokrzyska 2a
09-200 SIERPC

J. Jasiński
26. 09. 2005 r.

USŁUGI INWESTYCYJNE I PROJEKTOWE
Piotr Szymański
09-400 Plock, ul. Piłsudskiego 1/7B
NIP 774-140-43-17 Regon 610347433
tel. (024) 347-59-37

OPRACOWAŁ: Piotr Szymański

OPIS TECHNICZNY

I. CEL I ZAKRES OPRACOWANIA

Celem opracowania jest wprowadzenie stałej organizacji ruchu na drodze gminnej i powiatowej relacji Podlesie-Agnieszkowo administrowanej przez Urząd Gminy w Szczutowie i Zarząd Dróg Powiatowych w Sierpcu

II. CHARAKTERYSTYKA DROGI I RUCHU NA DRODZE

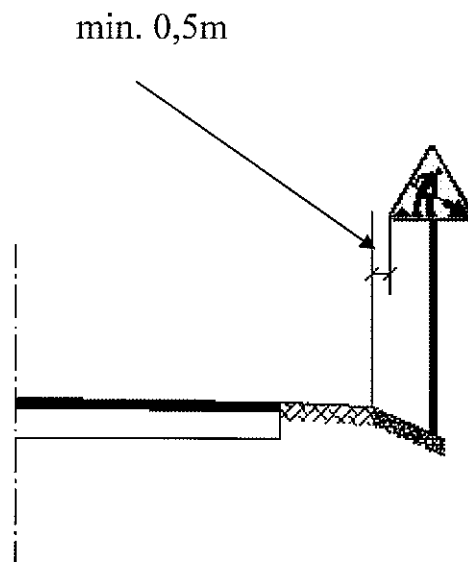
- droga gminna klasa „L” i powiatowa klasy „L”
- Zarządca drogi: **Urząd Gminy w Szczutowie i Zarząd Dróg Powiatowych w Sierpcu**
- Teren niezabudowany i zabudowany
- Natężenie ruchu kołowego małe
- Natężenie ruchu pieszego małe

III. ZASADY OGÓLNE OZNAKOWANIA I ZABEZPIECZENIA ROBÓT

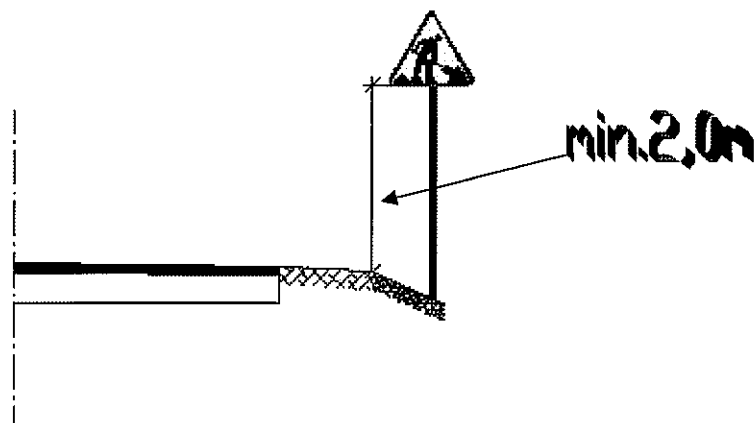
Do oznakowania należy stosować wyłącznie znaki duże odblaskowe.

Znaki pionowe należy umieścić wg zasad podanych w Załącznikach do Rozporządzenia Ministra Infrastruktury z dnia 3 lipca 2003r. w sprawie szczegółowych warunków technicznych dla znaków i sygnałów drogowych oraz urządzeń bezpieczeństwa ruchu drogowego i warunków ich umieszczania na drogach i tak:

- znaki pionowe w taki sposób żeby były odchylone na odcinku prostym około 5 stopni w kierunku jezdni i umieszczony w poboczu gruntowym w odległości min. 0,5m od krawędzi zewnętrznej pobocza co pokazane jest na poniższym rysunku.




- znaki pionowe należy umieścić na wysokości minimum 2,0m co przedstawia poniższy rysunek.



- znaki pionowe należy umieścić na jednym słupku w układzie pionowym z tym , że odległość od dolnego znaku nie może być mniejsza niż pokazana na rys. powyżej i wynosić min. 2,0m. Znaki drogowe należy ustawić w sposób zapewniający ich widoczność.

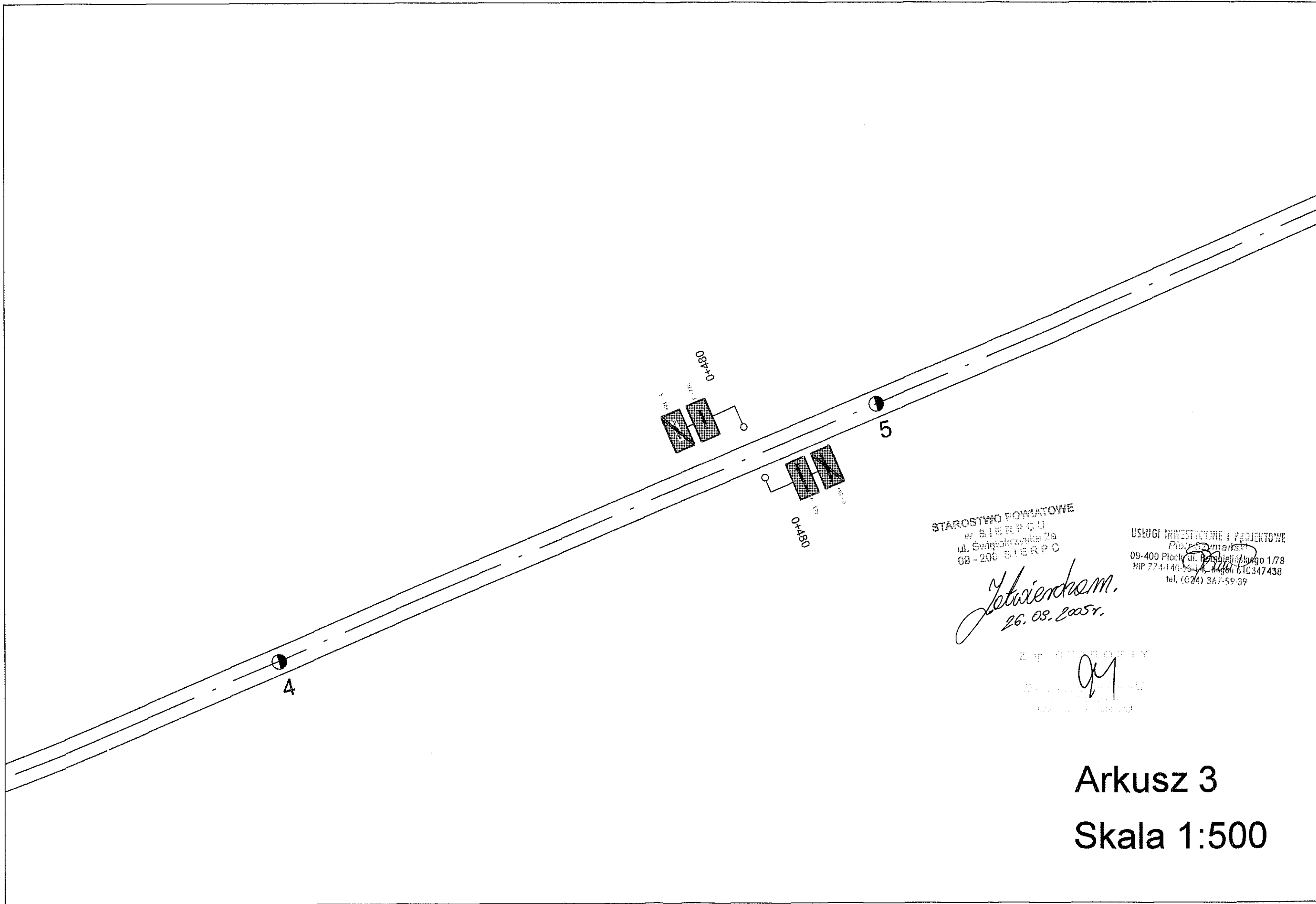
IV. PODSTAWA OPRACOWANIA

1. USTAWA z dnia 21 marca 1985 r.o drogach publicznych (Tekst jednolity: Dz. U. z 2000 r. Nr 71, poz. 838 z póź. zmianami)
 2. ROZPORZĄDZENIE MINISTRA INFRASTRUKTURY z dnia 3 lipca 2003r. w sprawie szczegółowych warunków technicznych dla znaków i sygnałów drogowych oraz urządzeń bezpieczeństwa ruchu drogowego i warunków ich umieszczania na drogach (Dz. U. Nr 220, poz. 2181)
 3. ROZPORZĄDZENIE MINISTRA INFRASTRUKTURY z dnia 23 września 2003r. w sprawie szczegółowych warunków zarządzania ruchem na drogach oraz wykonywania nadzoru nad tym zarządzaniem (Dz. U. Nr 177, poz. 1729)
- USTAWA z dnia 20 czerwca 1997 r. Prawo o ruchu drogowym (Tekst jednolity: Dz. U. z 2003 r. Nr 58, poz. 515)



BIURO INWESTYCYJNE I PROJEKTOWE
Piotr S. [Signature]
ul. Piłsudskiego 177A
04-140-58-14
tel. (024) 567-59-39

Arkusz 2
Skala 1:500



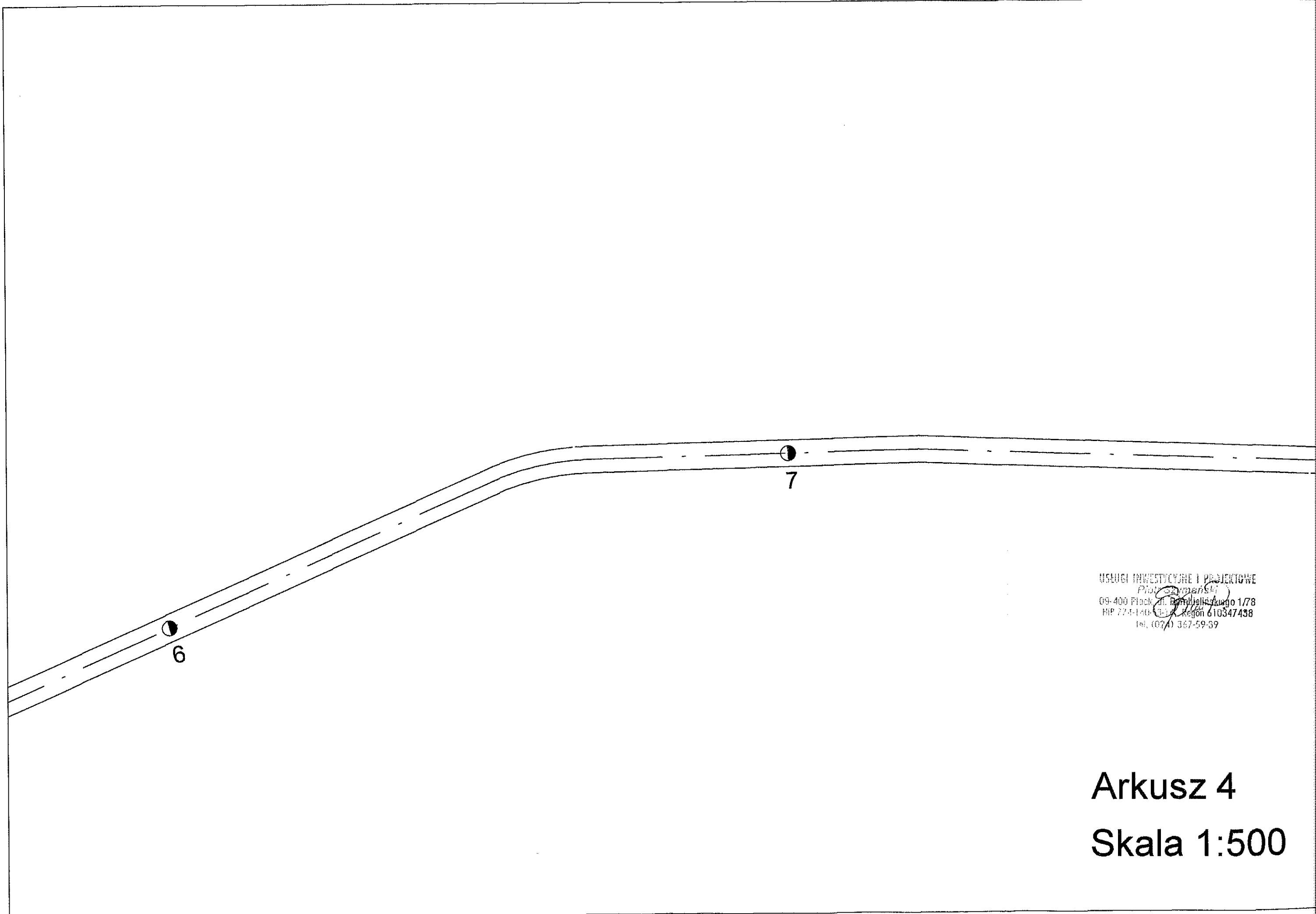
STAROSTWO POWIATOWE
W SIERPCU
ul. Świątkowska 2a
09-200 SIERPC

USŁUGI INWESTYCYJNE I PROJEKTOWE
Piotr Szymanski
09-400 Plock ul. Hetmańska 1/78
NIP 774-140-95-11 REGON 610347438
tel. (024) 367-59-39

Zetwieraem.
26. 08. 2005 r.

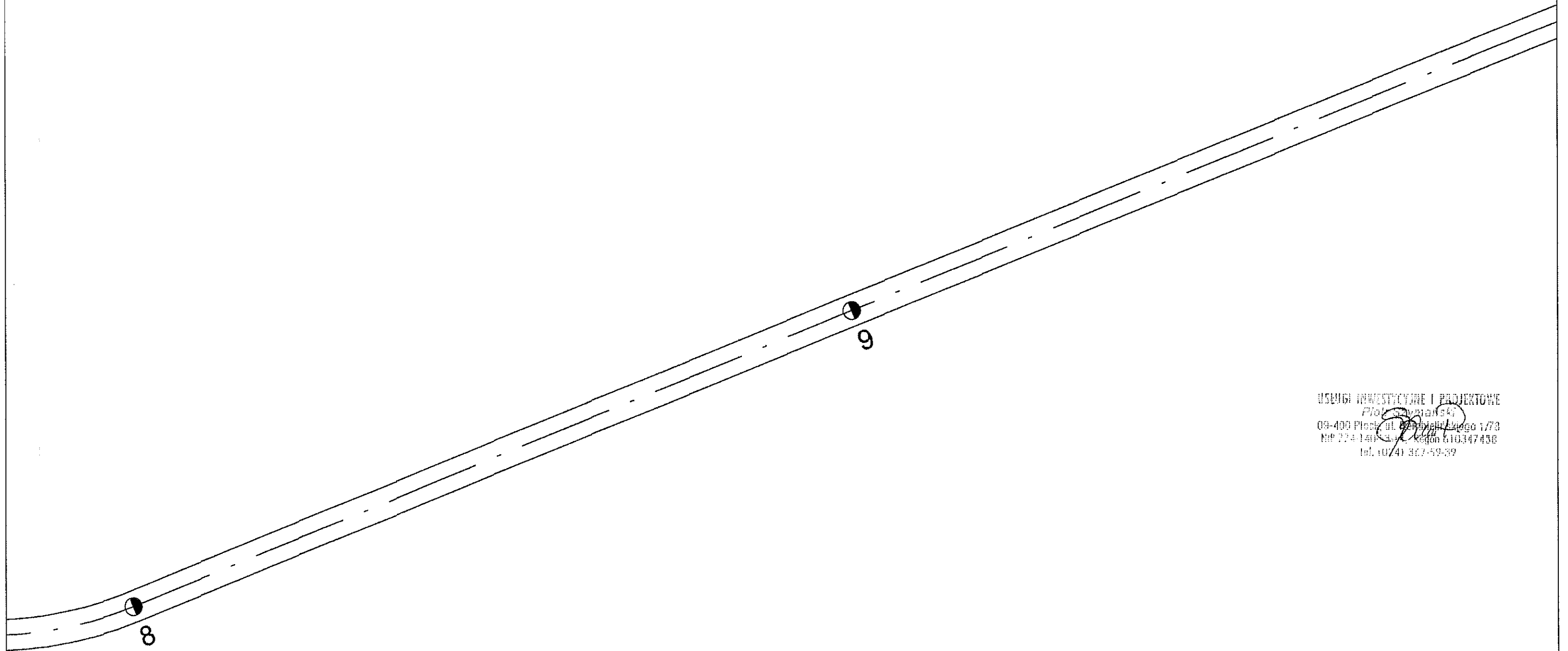
Z IP OTWORZY
AM
09-400 Plock ul. Hetmańska 1/78
NIP 774-140-95-11 REGON 610347438
tel. (024) 367-59-39

Arkusz 3
Skala 1:500



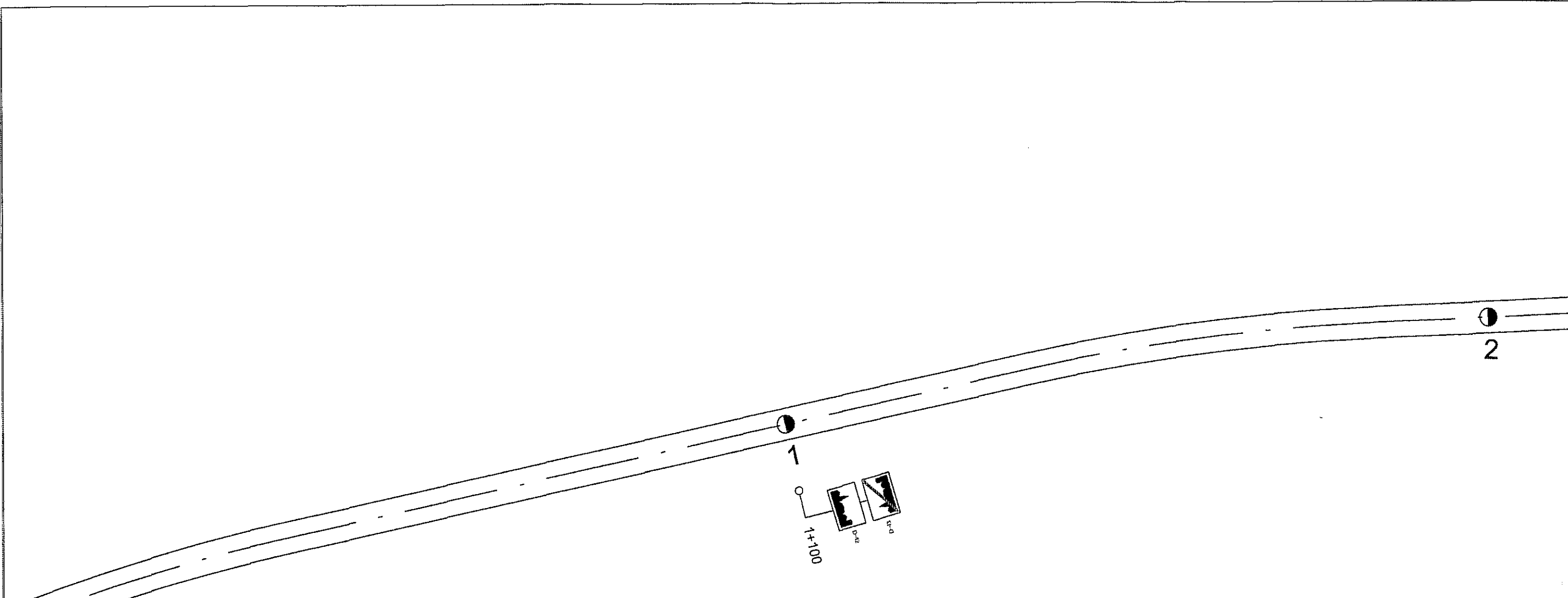
USŁUGI INWESTYCYJNE I PROJEKTOWE
Piotr Szmarża
09-400 Plock, ul. Piłsudskiego 1/78
NIP 77-4-140-311, REGON 610347438
tel. (024) 367-59-59

Arkusz 4
Skala 1:500



USLUGI INWESTYCYJNE I PROJEKTOWE
Piotr Gajmowski
09-400 Plock, ul. Basmanna 1/73
NIP 774-140-44-4, KRS 000010347430
tel. (024) 307-59-39

Arkusz 5
Skala 1:500



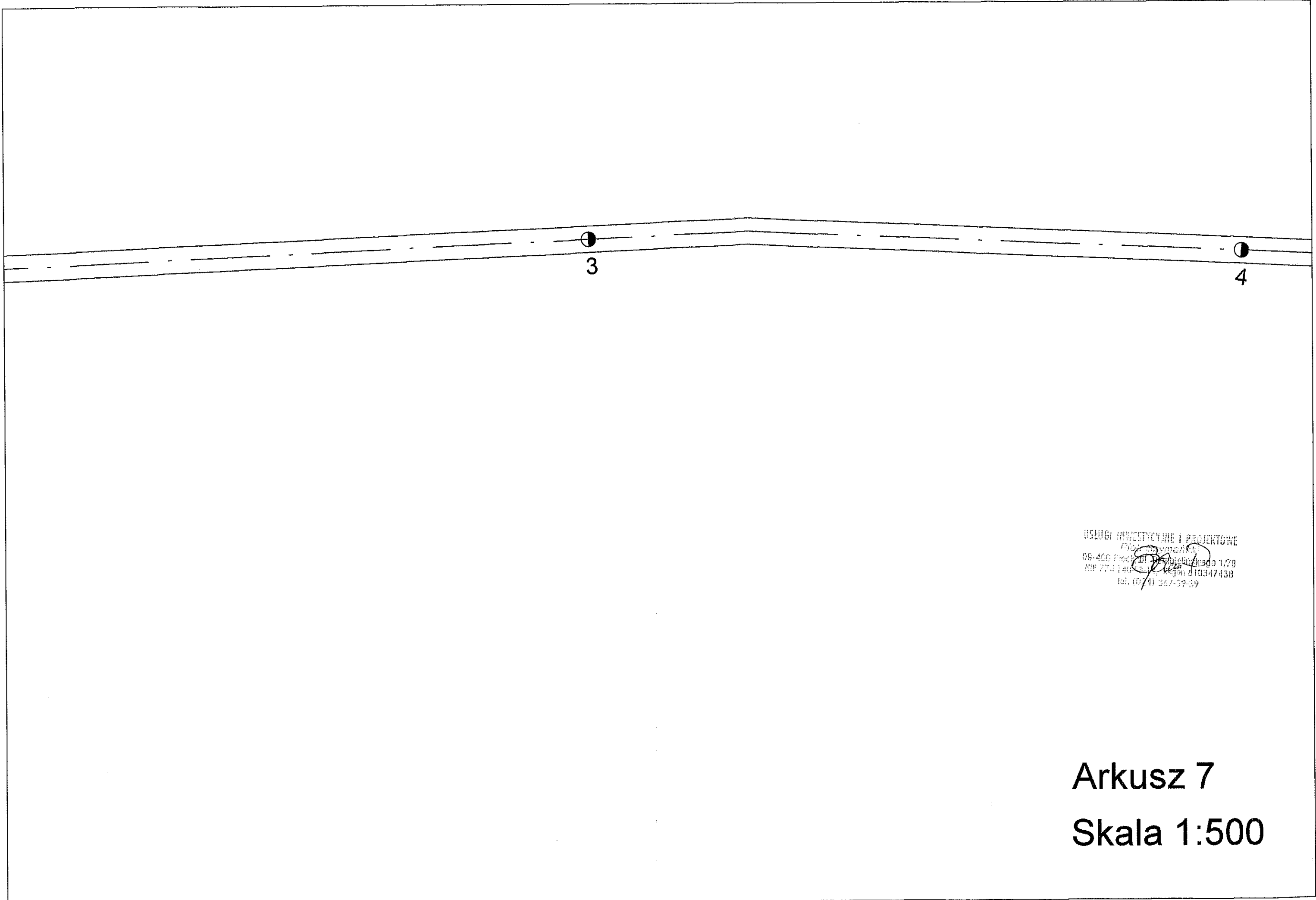
STAROSTWO POWIATOWE
W SIERPCU
ul. Świdzińskiego 2a
09-200 SIERPC

USŁUGI INWESTYCYJNE I PROJEKTOWE
Polska
09-400 Płock, ul. Piłsudskiego 1/78
MP 72-14-03, tel. 24 434 438
tel. (074) 367-19-39

Lotwierski
26.09.2005r.

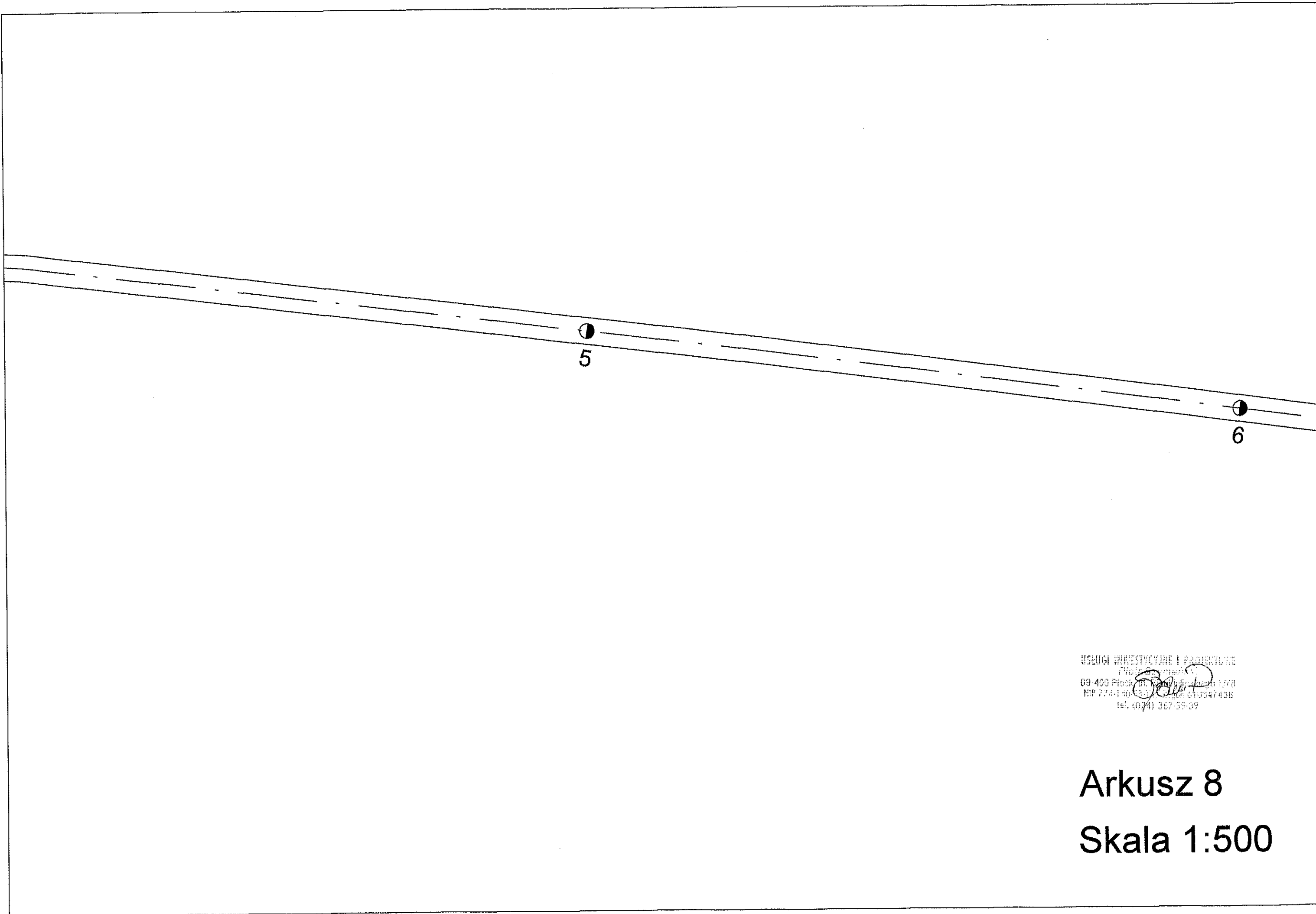
Zob. projekt nr 1/05
[Signature]
Urząd Powiatowy
Sierpc

Arkusz 6
Skala 1:500




USŁUGI INWESTYCYJNE I PROJEKTOWE
PROJEKTOWANIE S.A.
09-400 PUCKI UL. POLSKA 1/7B
NIP 774 140 140 TEL. 58 103 47 438
101 0174 367 59 59

Arkusz 7
Skala 1:500



USŁUGI INWESTYCYJNE I PROJEKTOWE
PROJEKTOWANIE
09-400 Płock ul. Świdzińskiego 1/73
NIP 774-160-613 KRS 0000610947496
tel. (074) 367-59-09

Arkusz 8
Skala 1:500



*Opinacja powyższe oznakowanie
na drodze powiatowej nr 178*

KIEROWNIK
Zarządu Dróg Powiatowych
w SIERPCU
Mgr inż. Piotr Polucha

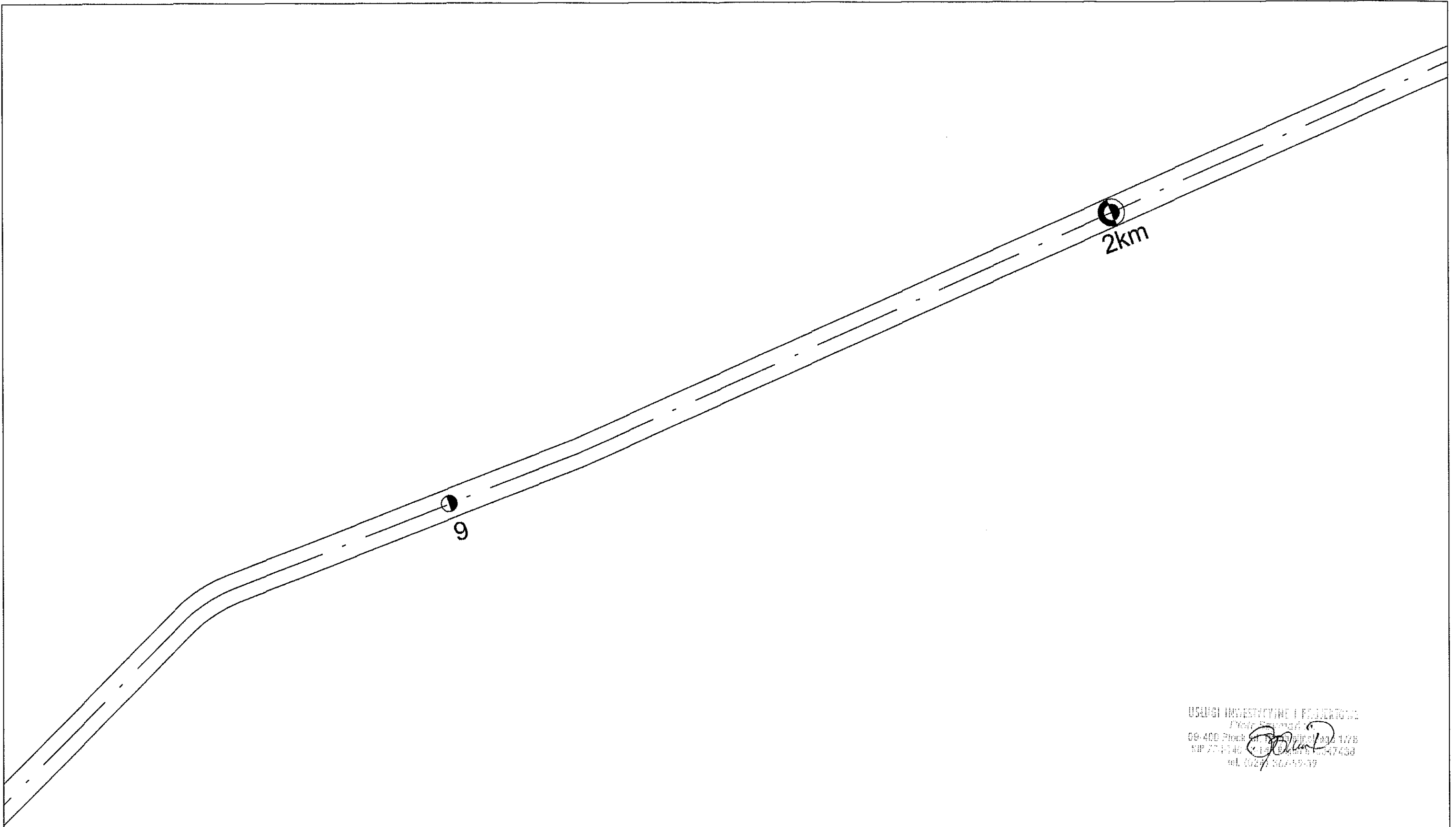
STAROSTWO POWIATOWE
w SIERPCU
ul. Świętokrzyska 2a
09-200 SIERPC

J. Jankowski
26.09.2005 r.

USŁUGI INWESTYCYJNE I PROJEKTYNG
Prof. Bernard
09-400 Pionki, ul. Piłsudskiego 107
NIP 2745140250, REGON 140347400
tel. (074) 307-5909

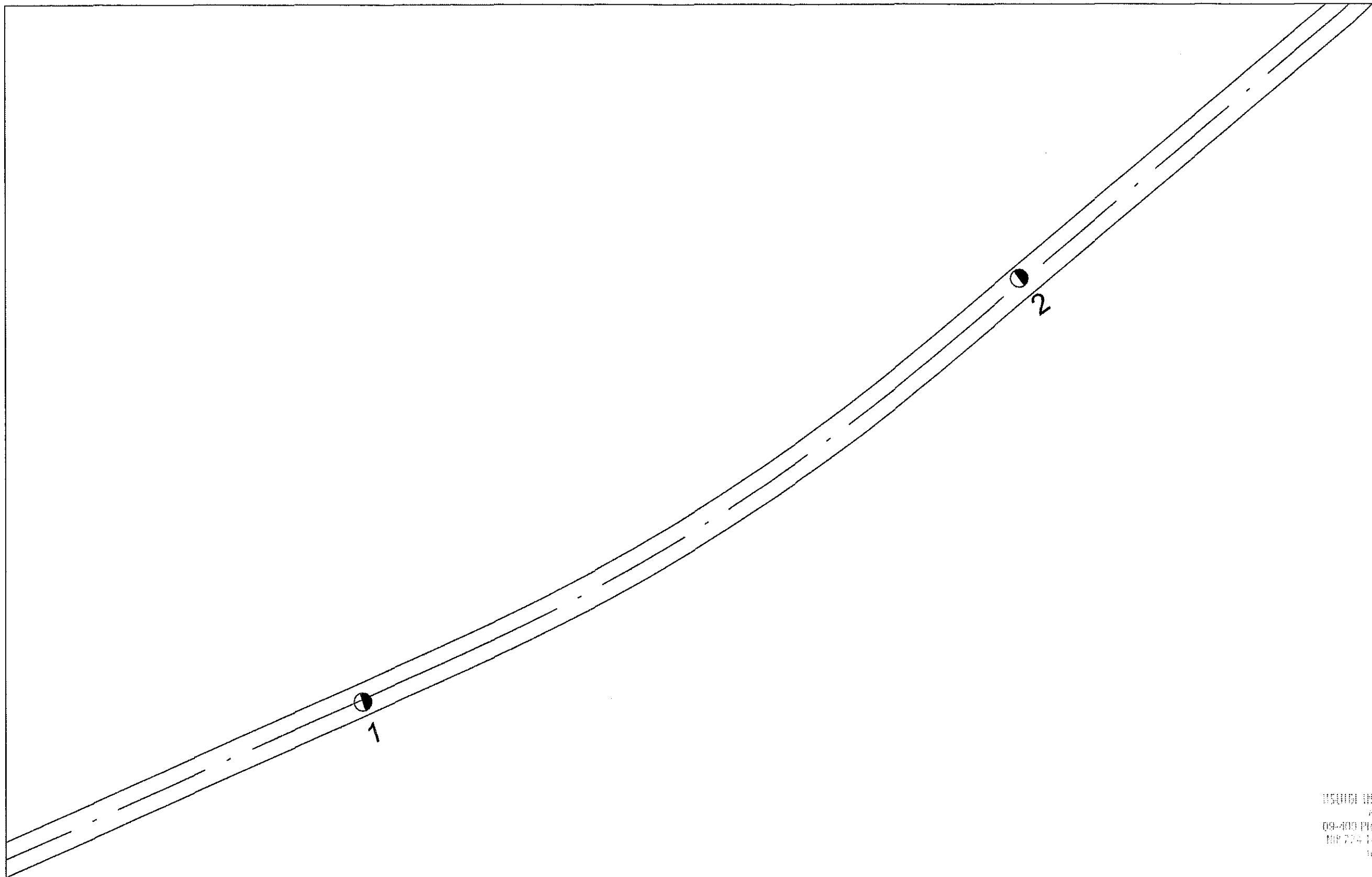
Załącznik nr 1
gm

Arkusz 9
Skala 1:500



USAMBI INVESTYCYJNE I PROJEKTOWE
Sp. z o.o.
09-400 Pruchnik, ul. Piłsudskiego 17/18
NIP 77-9140 21, REGON 14247458
tel. (022) 732 749-19

Arkusz 10
Skala 1:500

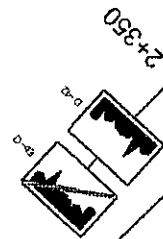


USŁUGI INŻYNIERSKIE I PROJEKTY
09-400 1700
ul. Piłsudskiego 17/18
01-650 140
tel. (024) 367-59-39

Arkusz 11
Skala 1:500

*Oznaczenie punktów oznakowania
na drodze powiatowej nr 118*

KIEROWNIK
Zarządu Dróg Powiatowych
w BIERPCU
mgr inż. Piotr Pakiela



STAROSTWO POWIATOWE
w BIERPCU
ul. Świętokrzyska 2a
09-700 BIERPC

Zatwierdzam.
26.09.2005r.

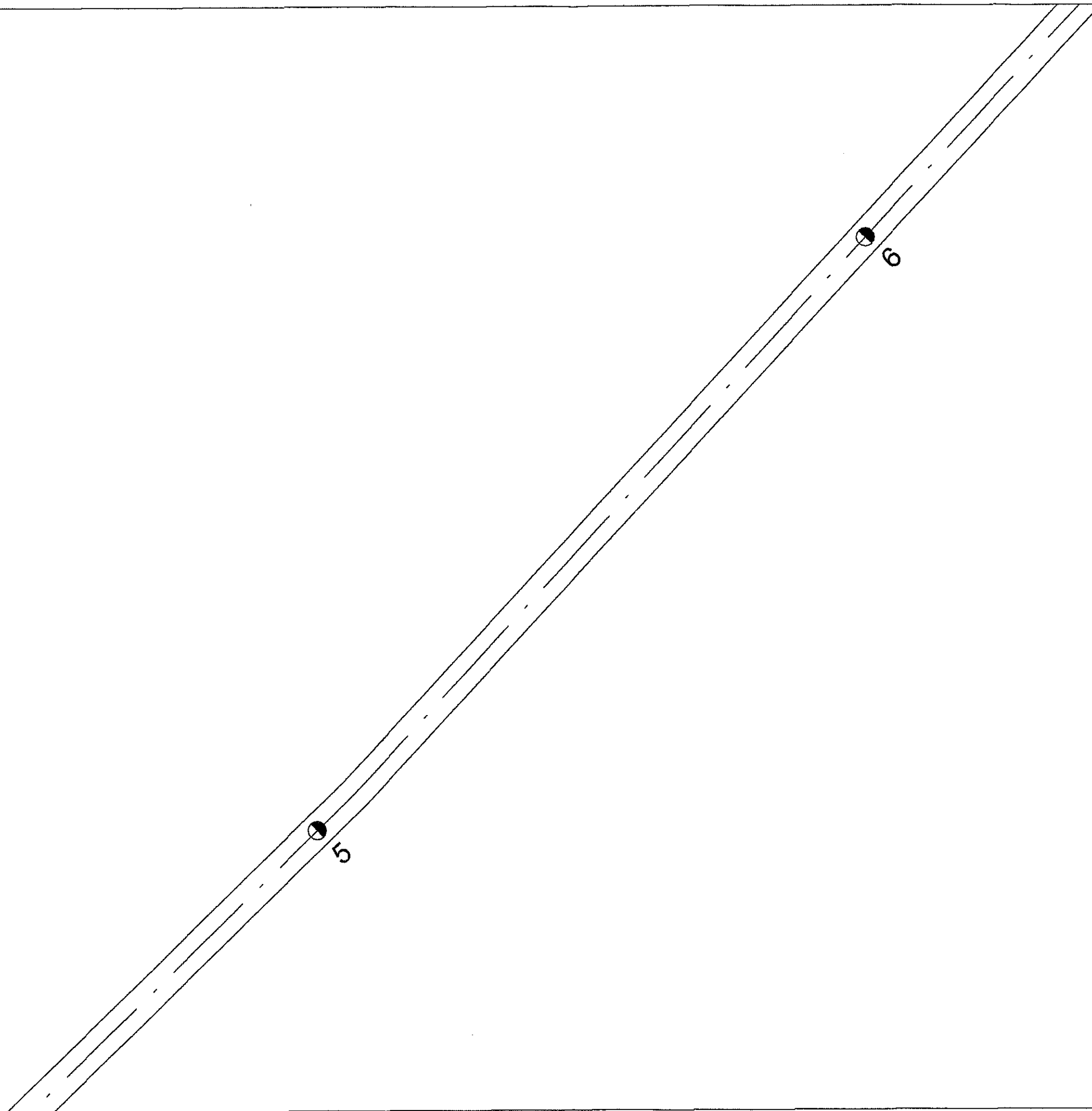
Zm. 1/2005

[Signature]

USŁUGI INWESTYCYJNE I PROJEKTOWE
PROJEKTOWANIE
09-400 Płock, ul. B. Prusa 1/7B
NIP 774-140-051 REGON 140347433
tel. (024) 357-59-37


Arkusz 12

Skala 1:500



USŁUGI INWESTYCYJNE I PROJEKOWANIE
Pracownia
09-400 Płock ul. Piłsudskiego 127B
NIP 774-010-010 REGON 14897400
tel. (091) 342-09-05

Arkusz 13
Skala 1:500




USŁUGI INWESTYCYJNE I PROJEKOWE
Firma Biuro
00-400 Poczta Elektroniczna 179
Nr 71-116-55 43347430
tel. 0041 367-39-89

Arkusz 14
Skala 1:500

*Opis: plan poglądowy urządzenia
na drodze powiatowej nr 118*

KIEROWNIK
Centrum Drog Powiatowych
w SIERPCU
mgr inż. Piotr Pakiela



STAROSTWO POWIATOWE
w SIERPCU
ul. Świerkowska 2a
09-200 SIERPC

Zabwiendhem.
26.09.2005r.

Zap. 5 2005 TY
[Signature]

USLUGI INWESTYCYJNE I PROJEKTY
09-400 Plock ul. ... 178
NIP 724 150 ...
tel. (024) 367-53-39

Arkusz 15
Skala 1:500